

Zemesgrāmatu apliecība


Preiļu rajona tiesas Zemesgrāmatu nodaļa

Līvānu pilsētas zemesgrāmatas nodaļējums Nr. 100000328871

Kadastra numurs: 76110052312

Rīgas iela 101, Līvāni, Līvānu novs

Ieraksta Nr.	I daļas I daļa Nekustams īpašums, servītūti un reālās tiesības zemes gabalā	Domājamā daļa	Platība, m ²
1.1	Zemes gabals ar kadastra apzīmējumu 76110052312.		30090 m ²
1.2	Uz zemes gabala atrodas trīs nedzīvotamās ēkas (būves) (kadastra apzīmējumi 76110052312001, 76110052312002, 76110052312003).		
Zurn. Nr. 300001939650 (20.02.2007), lēmums 27.02.2007, tiesnese Lidiņa Mičule			
2.1	Pievienota buve (kadastra apzīmējums 76110052312005).		
2.2	Nekustamā īpašuma sastāvs pēc pievienošanas.		
2.3	Zemes vienība (kadastra apzīmējums 76110052312).		3,009 ha
2.4	Buve (kadastra apzīmējums 76110052312001).		
2.5	Buve (kadastra apzīmējums 76110052312002).		
2.6	Buve (kadastra apzīmējums 76110052312003).		
2.7	Buve (kadastra apzīmējums 76110052312005).		
Zurn. Nr. 300003409463 (26.03.2013), lēmums 28.03.2013, tiesnese Lidiņa Mičule			
Ieraksta Nr.	II daļas I daļa Nekustamā īpašuma īpašnieks, īpašumtiesību pamats	Domājamā daļa	Summa (Ls)
1.1	Īpašnieks: Līvānu novada pašvaldība, nodaļēju maksātāja kods 900000065595.	1	
1.2	Pamats: 2005. gada 9. marta akts par ēku pieņemšanu ekspluatācijā apstiprināts Līvānu novada domē 28.04.2005., 1991. gada 12. aprīļa Preiļu rajona Tautas deputātu padomes IK rīkojums Nr. 93, 2007. gada 19. februāra uzzina par pašvaldībai piekritīso un vai piederīso zemes gabalu Nr. 3-6/373, 1991. gada 30. aprīļa pieņemšanas/nodošanas akts.		
Zurn. Nr. 300001939650 (20.02.2007), lēmums 27.02.2007, tiesnese Lidiņa Mičule			
2.1	Pamats buves pievienošanai: 2013. gada 8. marta Līvānu novada domes izzina Nr. 3-7/13/149 par pašvaldības nekustamo īpašumu Līvānu novada Līvānu pilsētā.		
Zurn. Nr. 300003409463 (26.03.2013), lēmums 28.03.2013, tiesnese Lidiņa Mičule			
Ieraksta Nr.	III daļas I daļa Lietu tiesības, kas apgrūrina nekustamā īpašumu		Platība, m ²
1.1	Atzīme - ūdensvada aizsargjosla.		0,1369 ha
1.2	Atzīme - kanalizācijas spiedvadu aizsargjosla.		0,0723 ha
1.3	Atzīme - pastāces kanalizācijas vada aizsargjosla.		0,2104 ha
1.4	Atzīme - apakšzemes kabelu sakaru līnijas aizsargjosla.		0,0083 ha
1.5	Atzīme - 0,4 kV elektrisko tīklu gaisvadu līnijas aizsargjosla.		0,0184 ha
1.6	Atzīme - elektrisko tīklu kabelu līnijas aizsargjosla.		0,0088 ha
1.7	Atzīme - elektrisko tīklu kabelu līnijas aizsargjosla.		0,1069 ha
1.8	Atzīme - elektrisko tīklu kabelu līnijas aizsargjosla.		0,0028 ha
1.9	Atzīme - elektrisko tīklu kabelu līnijas aizsargjosla.		0,0108 ha
1.10	Atzīme - aizsargjosla gar bezkanālū siltumtrasi zemē.		0,3867 ha
1.11	Atzīme - gāzes vada zemā spiediena aizsargjosla.		0,0261 ha
1.12	Atzīme - zemā spiediena gāzes vada aizsargjosla.		0,0084 ha
1.13	Pamats: 2007. gada 19. februāra nostiprinājuma lūgums, 2007. gada 19. februāra uzzina par pašvaldībai piekritīso un vai piederīso zemes gabalu Nr. 3-6/373.		
Zurn. Nr. 300001939650 (20.02.2007), lēmums 27.02.2007, tiesnese Lidiņa Mičule			



LATVIJAS REPUBLIKA

Preiļu rajona Līvānu novada Līvānu pilsēta

Nekustamā īpašuma Rīgas iela 101

kadastra Nr.7611-005-2312

ZEMES ROBEŽU PLĀNS

Robežas noteiktas atbilstoši Līvānu novada domes zemes komisijas 2001.gada 14.marta sēdes protokolam Nr.8.

Plāns sastādīts pēc 2005. gada uzmērīšanas materiāliem mērogā 1: 1000

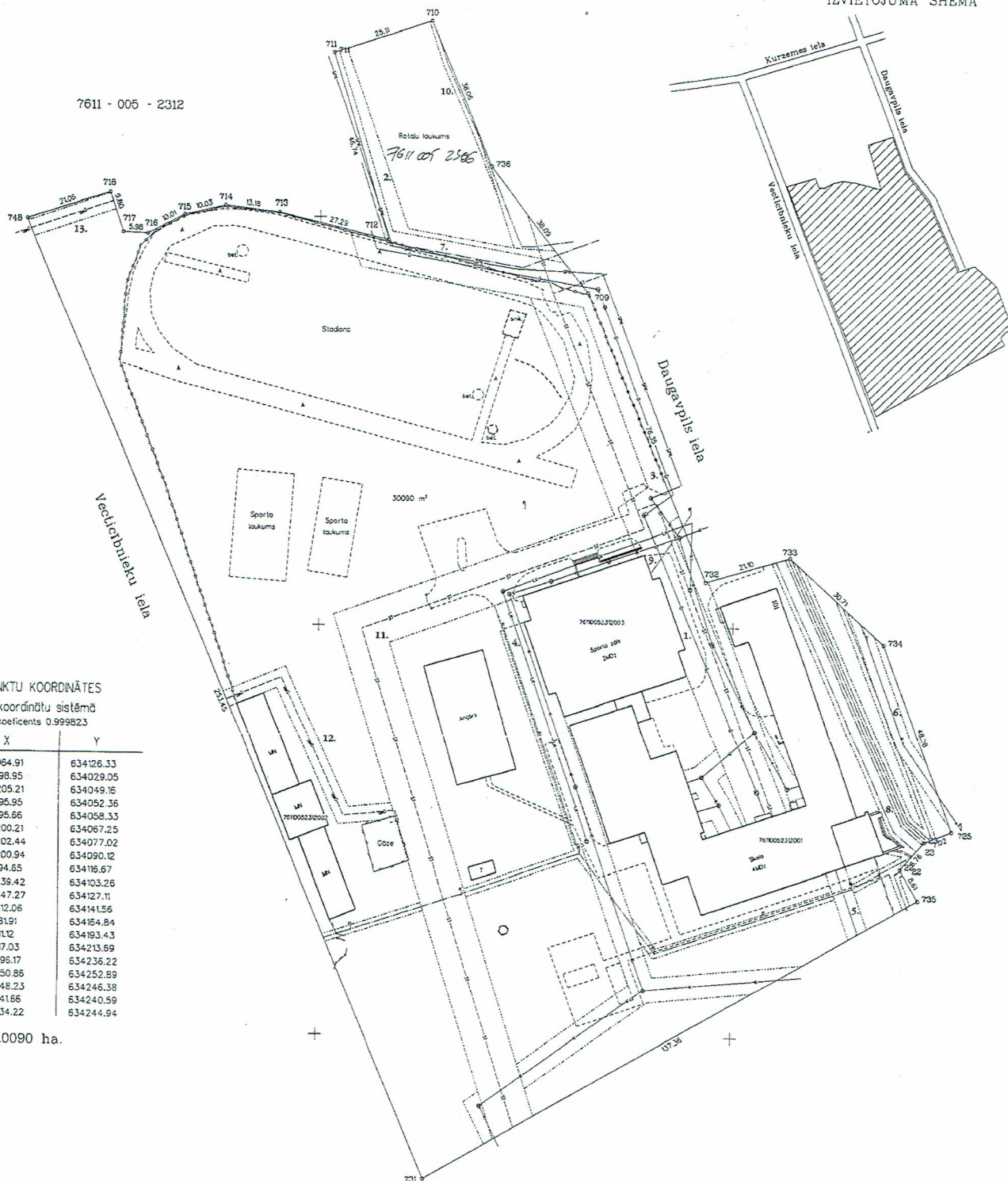
Zemes kopplatība ir 3,0090ha (30090m²).

	VALSTS ZEMES DIENESTS	
	LATGALES REĢIONĀLĀ NODAĻA	
Vadītāja	Preiļu birojs	
		19.02.07.

Līvānu novada dome
ZEMES GABALA
IZVIETOJUMA ŠHEMA

7611 - 005 - 2312

634000.00
+ 248200.00



ROBEŽPUNKTU KOORDINĀTES
LKS-92 koordinātu sistēmā
Mēroga koeficients 0.999823

	X	Y
731	247954.91	634126.33
730	248199.95	634029.05
729	248205.21	634049.16
717	248195.95	634052.36
728	248195.66	634058.33
715	248200.21	634067.25
714	248202.44	634077.02
713	248200.94	634090.12
712	248194.65	634116.67
711	248239.42	634103.26
710	248247.27	634127.11
736	248212.06	634141.56
709	248161.91	634164.84
732	248111.12	634193.43
733	248117.03	634213.69
734	248096.17	634236.22
725	248050.86	634252.89
723	248048.23	634246.38
722	248041.66	634240.59
735	248034.22	634244.94

Platība 3.0090 ha.

NEKUSTAMĀ ĪPAŠUMA LIETOŠANAS TIESĪBU APGRŪTINĀJUMI

- 020101 aizsargjosla gar ūdensvadu - 0.1569ha.
- 020102 aizsargjosla gar kanalizācijas spiedvadu - 0.0644ha.
- 020102 aizsargjosla gar kanalizācijas spiedvadu - 0.0079ha.
- 020103 aizsargjosla gar pašēces kanalizācijas vadu - 0.2104ha.
- 020401 aizsargjosla gar apakšzemes kabeļu sakaru līniju - 0.0083ha.
- 020501 aizsargjosla gar elektrisko tīklu gaisvadu līniju ar nominālo spriegumu 0.4kV - 0.0184ha.
- 020502 aizsargjosla gar elektrisko tīklu kabeļu līniju - 0.0088ha.
- 020502 aizsargjosla gar elektrisko tīklu kabeļu līniju - 0.1069ha.
- 020502 aizsargjosla gar elektrisko tīklu kabeļu līniju - 0.0028ha.
- 020502 aizsargjosla gar elektrisko tīklu kabeļu līniju - 0.0108ha.



1: 1000



LATVIJAS REPUBLIKA
LĪVĀNU NOVADA DOME

Reģistrācijas Nr. 90000065595, Rīgas iela 77, Līvāni, LV – 5316, tālrs.: 65307250, fakss: 65307255

IZRAKSTS

**Līvānu novada domes
sēdes protokols
LĪVĀNOS**

2009. gada 26. novembrī

Nr.27-15(2)

15. Par pašvaldībai piekrītošās zemes noteikšanu.

2. Izvērtējot Līvānu pilsētas teritorijā esošos neapbūvētos zemes gabalus, un atbilstoši Līvānu novada domes 2006.gada 30.marta saistošo noteikumu Nr.4 „Līvānu novada teritorijas plānojums 2006. – 2018.” 2.daļas „Līvānu novada teritorijas izmantošanas un apbūves noteikumi” grafiskai daļai, un likuma „Par valsts un pašvaldību zemes īpašuma tiesībām un to nostiprināšanu zemesgrāmatās” 3.panta otrās daļas otro punktu, kurā noteikts, ka zemes reformas laikā pašvaldībām piekrīt un uz attiecīgās pašvaldības vārda zemesgrāmatās ierakstāma zeme, ja vietējās pašvaldības teritorijas plānojumā attiecīgi neapbūvēti zemes gabali paredzēti jaunu pašvaldības ēku (būvju) celtniecībai vai pašvaldību funkciju īstenošanai, saskaņā ar likuma „Par pašvaldībām” 15. panta pirmās daļas 2. punktā, 4. punktā, 5. punktā un 6. punktā noteikto pašvaldības autonomo funkciju – gādāt par savas administratīvās teritorijas labiekārtošanu un sanitāro tīrību (ielu, ceļu un laukumu būvniecība, rekonstruēšana un uzturēšana; ielu, laukumu un citu publiskai lietošanai paredzēto teritoriju apgaismošana; parku, skvēru un zaļo zonu ierīkošana un uzturēšana; atkritumu savākšanas un izvešanas kontrole; pretplūdu pasākumi; kapsētu un beigto dzīvnieku apbedīšanas vietu izveidošana un uzturēšana); gādāt par iedzīvotāju izglītību; rūpēties par kultūru un sekmēt tradicionālo kultūras vērtību saglabāšanu un tautas jaunrades attīstību (organizatoriska un finansiāla palīdzība kultūras iestādēm un pasākumiem, atbalsts kultūras pieminekļu saglabāšanai u.c.); un veicināt iedzīvotāju veselīgu dzīvesveidu.

Pamatojoties uz iepriekš minēto un saskaņā ar Ministru kabineta 2009.gada 1.septembra noteikumiem Nr.996 „Kārtība, kādā nosaka valstij un pašvaldībām piekrītošo lauku apvidu zemi, kura turpmāk izmantojama zemes reformas pabeigšanai, kā arī valstij un pašvaldībām piederošo un piekrītošo zemi”, kuri nosaka kārtību, kādā nosaka lauku apvidus zemi, kura turpmāk izmantojama zemes reformas pabeigšanai, kā arī pašvaldībām piederošo un piekrītošo lauku apvidu un pilsētu zemi, un likuma „Par valsts un pašvaldību zemes īpašuma tiesībām un to nostiprināšanu zemesgrāmatās” 6.panta sesto daļu, un likuma „Par pašvaldībām” 21.pantu, Līvānu novada dome atklāti balsojot deputātiem N. Brukmanim, I. Kalvānei, J. Kirillovam, J. Magdaļenokam, V. Kūkam, A. Mamikonjanam, V. Ruisai, A. Smelceram, Ļ. Troškovam, A. Usānei, A. Vaivodam, E. Vaivodam, M. Vilcānei „par”, „pret” – nav, „atturas” – nav

NOLEMJ:

103, 126

2.1. Atzīt, ka neapbūvēti zemes gabali, uz kuriem atrodas Līvānu novada pašvaldības valdījumā esošie parki, skvēri un zaļās zonas, Līvānu novada Līvānu pilsētā ir Līvānu novada pašvaldībai piekrītoša zeme:

2.1.1. Skvērs Kr. Valdemāra ielā 12, platībā 0,326 ha, zemes vienības (z.v.) kadastra nr. 7611- 001-0418;

2.1.2. Zaļā zona-bērnu spēļu laukums Dubnas ielā 6, platībā 0,082 ha , z.v. kadastra nr. 7611- 001-1526;

2.1.3. Zaļā zona Dubnas ielā 6A, platībā 0,205 ha , z.v. kadastra nr. 7611- 001-1527;

2.1.4. Zaļā zona Liču ielā 2, platībā 2,5618 ha , z.v. kadastra nr. 7611- 001-1701;

2.1.5. Zaļā zona Preiļu ielā 23, Upmalas ielā 7 un Fabrikas ielā 32, platībā 0,532 ha, z. v. kadastra nr. 7611- 002-0134;

2.1.6. Zaļā zona Stacijas ielā 15, platībā 0,96 ha , z. v. kadastra nr. 7611- 002-0213;

2.1.7. Skvērs Stacijas ielā 5B, platībā 0,2027 ha, z. v. kadastra nr. 7611- 002-0329;

2.1.8. Zaļā zona Stacijas ielā 5C, platībā 0,16 ha , z. v. kadastra nr. 7611- 002-0331;

2.1.9. Parks Fabrikas ielā 6, platībā 5,06 ha, z. v. kadastra nr. 7611- 002-0601;

2.1.10. Skvērs Stacijas ielā 6, platībā 0,3506 ha, z. v. kadastra nr. 7611- 002-0707;

2.1.11. Zaļā zona Avotu ielā 6, platībā 0,9858 ha , z. v. kadastra nr. 7611- 003-0211;

2.1.12. Zaļā zona Avotu ielā 7, platībā 1,3585 ha , z. v. kadastra nr. 7611- 003-0602;

2.1.13. Skvērs Lāčplēša ielā 29, platībā 0,3303 ha, z. v. kadastra nr. 7611- 003-0910;

2.1.14. Zaļā zona Atpūtas ielā 1, platībā 0,06 ha , z. v. kadastra nr. 7611- 003-1402;

2.1.15. Zaļā zona Atpūtas ielā 3, platībā 0,3 ha , z. v. kadastra nr. 7611- 003-1405;

2.1.16. Zaļā zona Sporta ielā 7A, platībā 0,46 ha , z. v. kadastra nr. 7611- 003-1721;

2.1.17. Zaļā zona Saules ielā 1B, platībā 0,107 ha , z. v. kadastra nr. 7611- 003-1913;

2.1.18. Zaļā zona Rīgas ielā 3, platībā 0,1283 ha , z. v. kadastra nr. 7611- 003-2245;

2.1.19. Zaļā zona Domes ielā 8, platībā 0,89 ha , z. v. kadastra nr. 7611- 004-0204;

2.1.20. Zaļā zona Domes ielā 4, platībā 1,84 ha , z. v. kadastra nr. 7611- 004-0207;

2.1.21. Skvērs Rīgas ielā 79, platībā 0,328 ha, z. v. kadastra nr. 7611- 004-0610;

2.1.22. Skvērs Rīgas ielā 75B, platībā 0,0468 ha, z. v. kadastra nr. 7611- 004-0619;

2.1.23. Zaļā zona Domes ielā 1C, platībā 0,25 ha , z. v. kadastra nr. 7611- 004-0706;

2.1.24. Zaļā zona Domes ielā 1D, platībā 0,42 ha , z. v. kadastra nr. 7611- 004-0713;

2.1.25. Zaļā zona Rīgas ielā 286, platībā 0,14 ha , z. v. kadastra nr. 7611- 005-0414;

- 2.1.26. Zaļā zona Rīgas ielā 245A, platībā 0,108 ha, z. v. kadastra nr. 7611-005-0627;
- 2.1.27. Zaļā zona Ausekļa ielā 1, platībā 1,103 ha, z. v. kadastra nr. 7611-005-0119;
- 2.1.28. Zaļā zona- Dubnas krasts pret Celtuves ielu, platībā 0,689 ha, z. v. kadastra nr. 7611-005-0518;
- 2.1.29. Skvērs Rīgas ielā 222, platībā 0,04 ha, z. v. kadastra nr. 7611-005-1108;
- 2.1.30. Skvērs Rīgas ielā 163, platībā 0,32 ha, z. v. kadastra nr. 7611-005-1823;
- 2.1.31. Skvērs Rīgas ielā 152, platībā 0,1496 ha, z. v. kadastra nr. 7611-005-1947;
- 2.1.32. Zaļā zona- Dubnas krasts Vecticībnieku ielā 1H, platībā 1,2713 ha, z. v. kadastra nr. 7611-005-2223;
- 2.1.33. Zaļā zona- Dubnas krasts pret Vecticībnieku ielu, platībā 1,2395 ha, z. v. kadastra nr. 7611-005-2224;
- 2.1.34. Skvērs Rīgas ielā 103, platībā 0,0936 ha, z. v. kadastra nr. 7611-005-2311;
- 2.1.35. Skvērs Rīgas ielā 126, platībā 0,384 ha, z. v. kadastra nr. 7611-005-2608;
- 2.1.36. Zaļā zona Rīgas ielā 124, platībā 0,54 ha, z. v. kadastra nr. 7611-005-0610;
- 2.1.37. Zaļā zona – Dubnas krasts pret Upmalas ielu, platībā 0,2219 ha, z. v. kadastra nr. 7611-006-0518.
- 2.1.38. Zaļā zona Avotu ielā 4A, platībā 0,2646 ha, z. V. Kadastra nr. 7611-003-0212.

2.2. Noteikt, ka šī lēmuma 1.punktā norādīto zemes gabalu platība var tikt precizēta pēc uzmērīšanas dabā.

2.3. Noteikt, ka atbildīgais darbinieks par lēmuma izpildi ir Līvānu novada domes zemes ierīcības inženieris Miķelis BALTMANIS.

2.4. Lēmumu var pārsūdzēt Administratīvajā rajona tiesā, iesniedzot pārsūdzību Rēzeknes tiesu namā (Atbrīvošanas aleja 88, Rēzekne, LV-4601), viena mēneša laikā no tā spēkā stāšanās dienas.

Sēdes vadītājs
Protokoliste

/paraksts/
/paraksts/

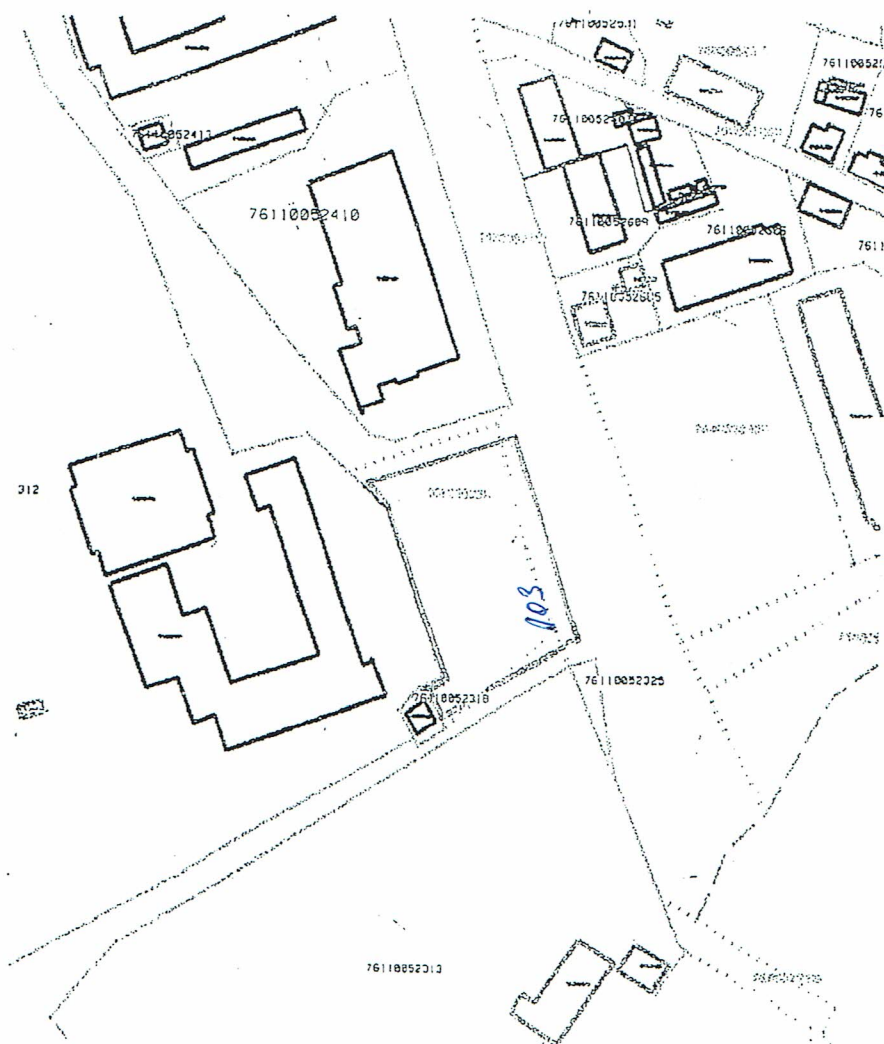
A. Vaivods
I. Raubiška

IZRAKSTS PAREIZS
Līvānu novada domes
personāla vadības un
administratīvās daļas vadītāja
Līvānos, 2009.12.26



I. Raubiška

Izkopējums no Kadastra kartes
par zemes vienību ar kadastra
apzīmējumu 7611 005 2311



Zemes vienības ar kadastra apzīmējumu 7611 005 2311
024 ha platībā, atbilstoši

M 12000

Līvānu novada domes
zemes ierīcības inženieris
M. Baltmanis
2011. g. 6. jūnijā

Izkopējums no Kadastra kartes

par zemes vienību ar kadastra

apzīmējumu 7611005260.8, Rīgas iela 126, Līvānos



Zemes vienības ar kadastra apzīmējumu 76110082608
0,3840 ha platībā.

M 1:1000

Līvānu novada domes
zemes ierīcības inženieris

M. Baltmanis

2015. g. 2. septembris